
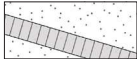





De plek vertelt het verhaal van het strandbad en de gifput

-  Pad
-  Steiger
-  Kruiden mengsel
-  Informatie bord
-  Historische foto



K R - B



Weidevogelgeluk bloemenweidemengsel voor boerenlandvogels. (half hoog)

K R - A



Nectar onder het maaimes. Met veel bloemrijke soorten die insecten aantrekt. (laag)

De plek is een belangrijke stapsteen voor biodiversiteit: voedsel voor insecten en weidevogels

Materiaal specificatie

Paden




Halfverharding. Komex Naturel

Het ontwerp is gebaseerd op de contouren van het voormalige Strandbad. Deze contouren worden duidelijk aan de hand van een verlaging op de plek waar de water bassins hebben gelegen. Met de halfverharde paden die de voorzieningen van het zwembad ontsloten wordt deze contour benadrukt.



Vlonderpad van Resysta: Bruin Grijs Effen, met antislip strip

Resysta planken hebben de look en feel van natuurlijk tropisch hout. Toch kunnen ze aanzienlijk meer dan het originele regenwoud: ze zijn absoluut waterbestendig, weerbestendig en UV-bestendig, barsten niet en zijn 100% recyclebaar en circulair.



Resysta planken gesloten met opsluitbanden aan de kopsekanten.

Planten



M5 'Nectar onder het maimes' bloemrijk gazon

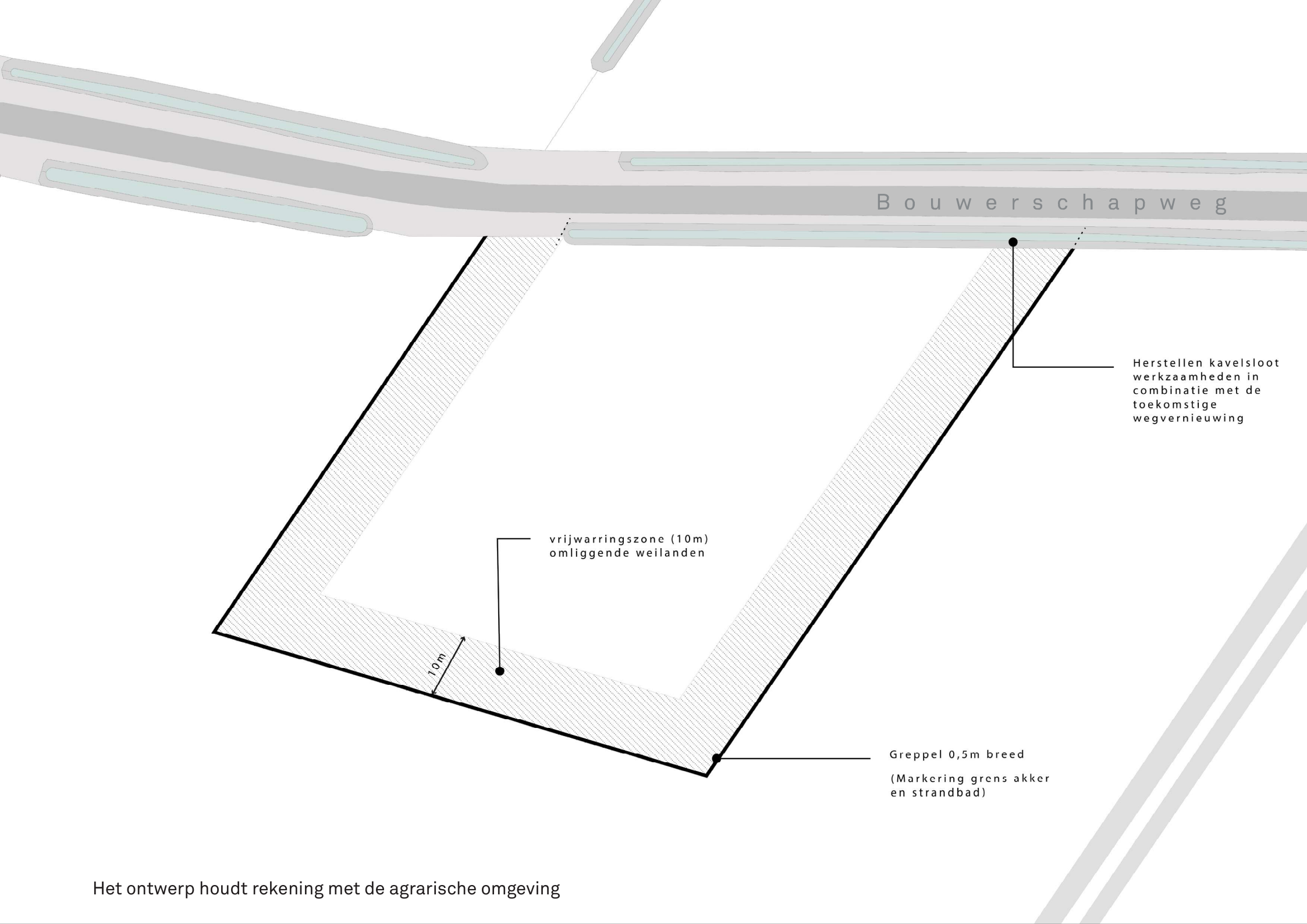
- Inheems mengsel, Inheems in Nederland
- Eenjarige plant, Tweejarige plant, Vaste plant
- Zonnige plek, halfschaduw
- Lichte grond, Algemene gemiddelde grond, Zware grond, Kalkrijke grond



WV Weidevogelgeluk bloemenweidemengsel voor boerenlandvogels

- Inheems mengsel, Inheems in Nederland
- Tweejarige plant, Vaste plant
- Zonnige plek
- Algemene gemiddelde grond
- Zaaidichtheid: Gemiddeld 1 gram per m². maximaal 1,5 - 2 gram per m² voor een bloemrijk resultaat / publieksfunctie.

..



Bouwerschapweg

Herstellen kavelsloot
werkzaamheden in
combinatie met de
toekomstige
wegvernieuwing

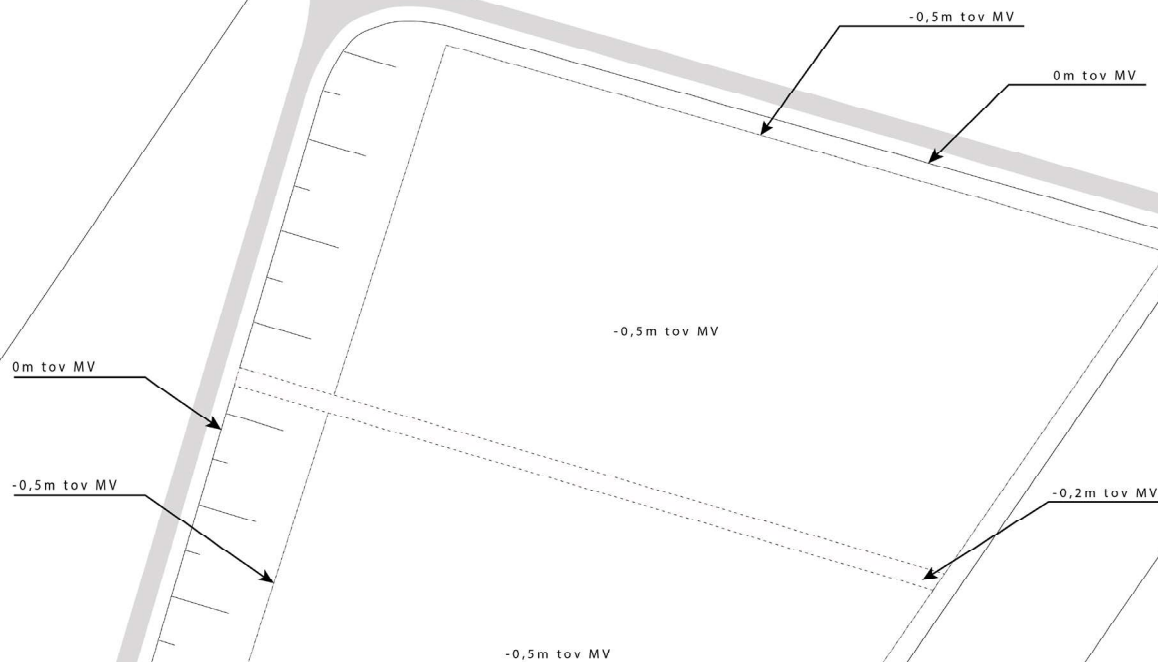
vrijwarringszone (10m)
omliggende weilanden

10m

Greppel 0,5m breed
(Markering grens akker
en strandbad)

Het ontwerp houdt rekening met de agrarische omgeving

Bouwerschapweg



Hellingen



Fundering steiger



Flauwe helling:
hier lag het strand



Kleine helling 1:2

Toekomst?



Met uitzichtpunt?

*Een mooi idee was om een uitzichtpunt te maken in de vorm van de voormalige duikplank.
Dit valt helaas buiten het gemeente budget. Wie pakt dit idee op?*